

TUTO DEBUTANT OSM

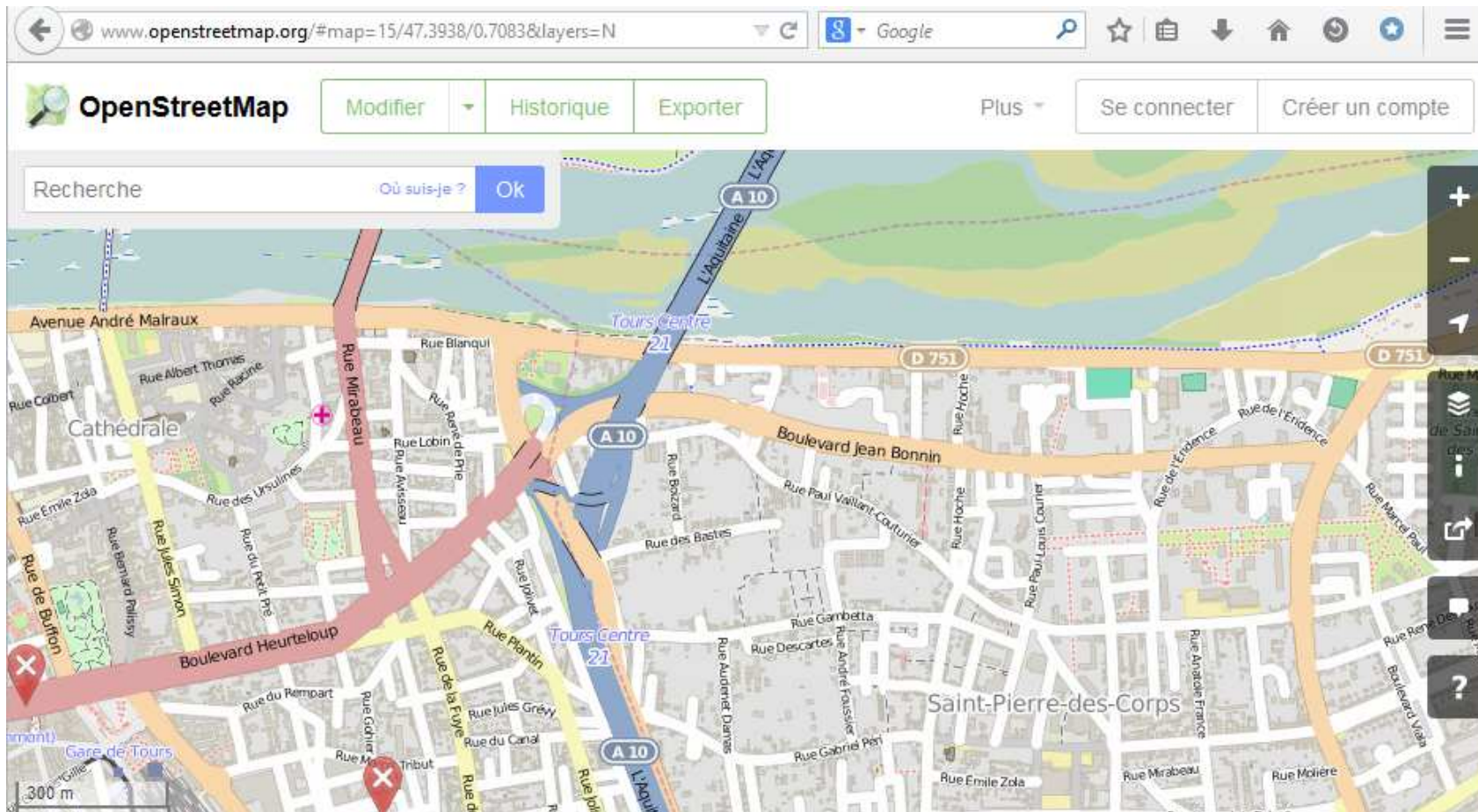
- Saisir une note
- Créer un compte OSM
- Visualiser la couche vélo



lespaysages@gmail.com

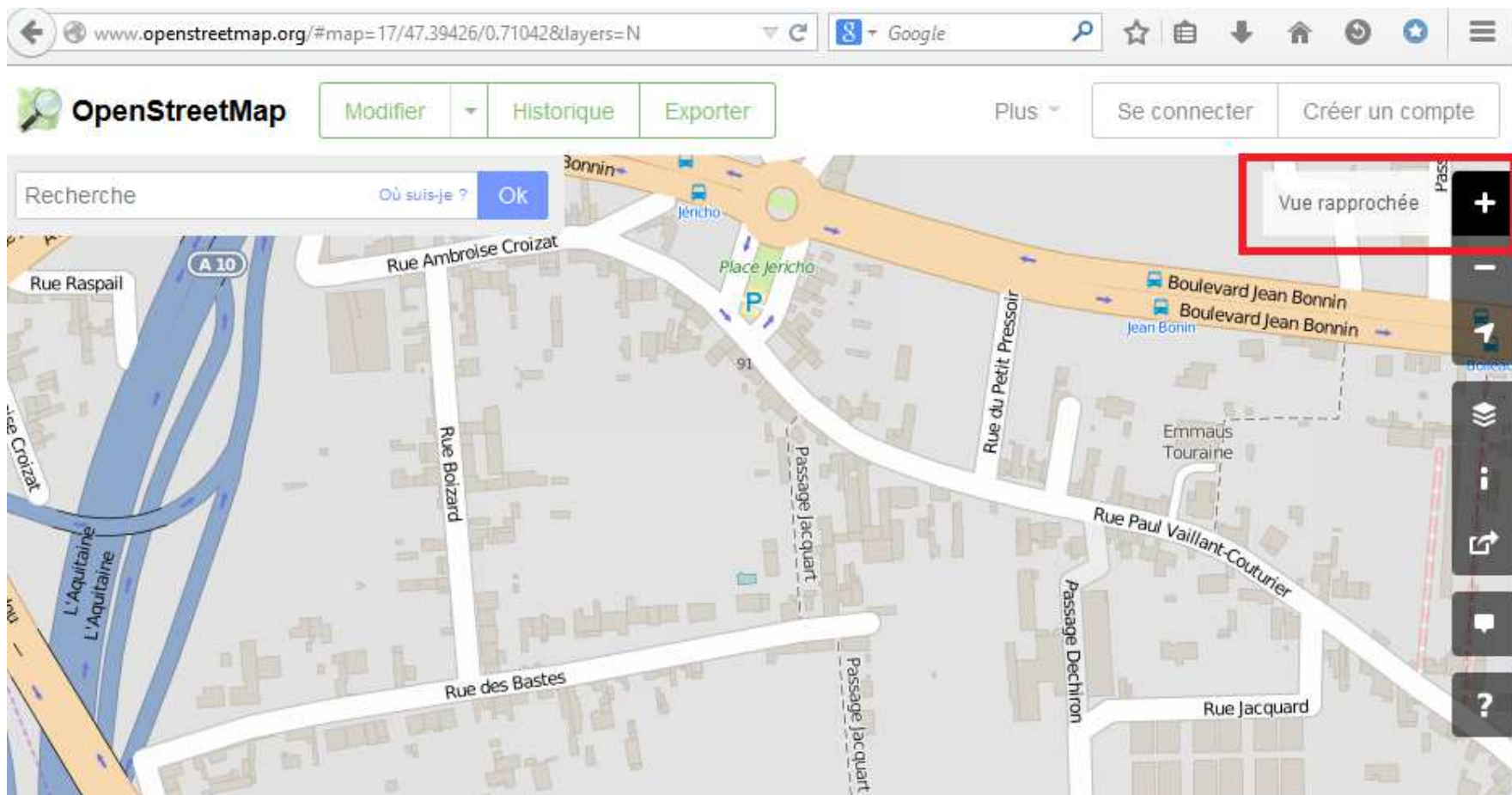


Se positionner sur la carte



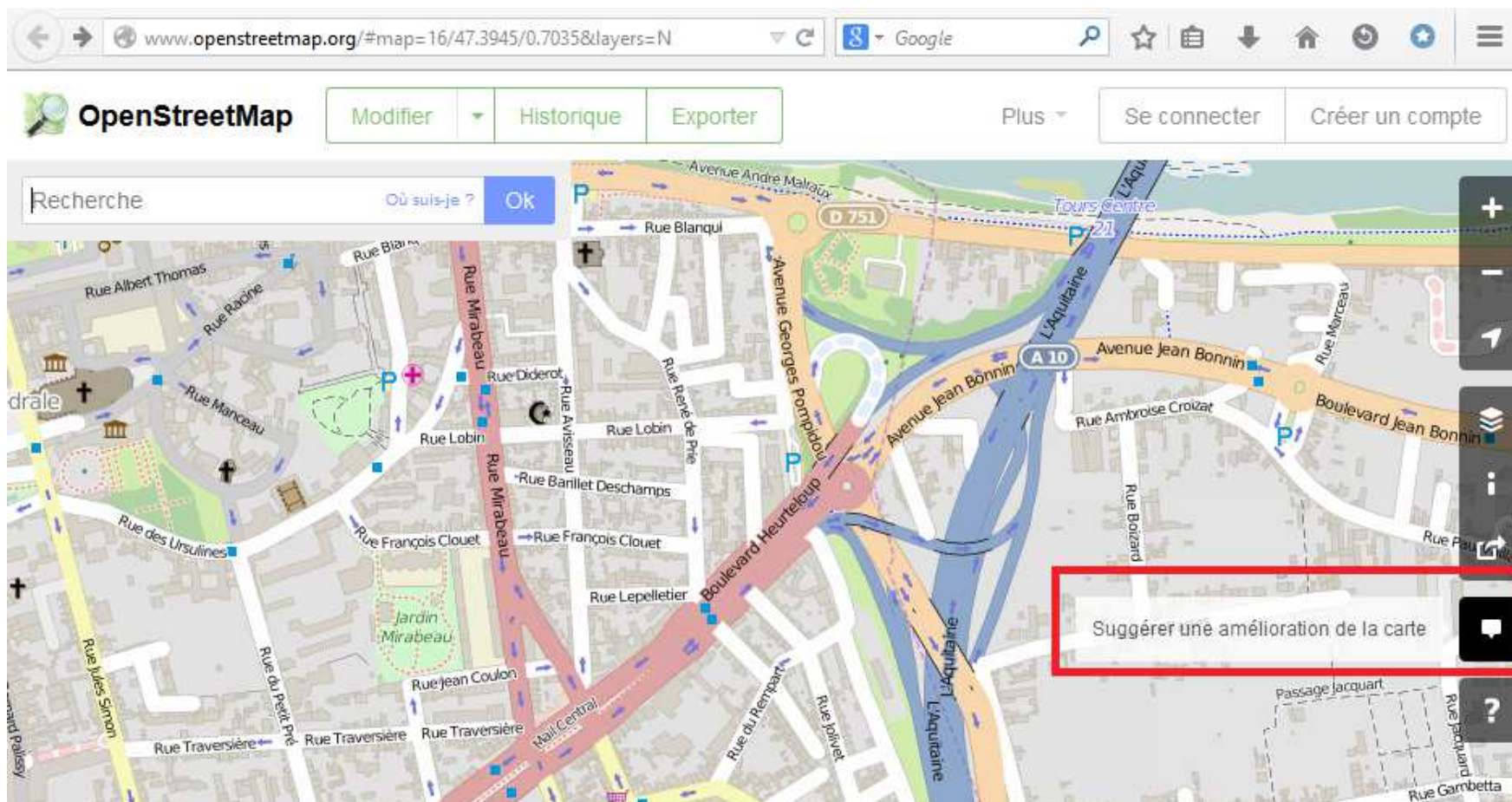
Cliquez-Glissez pour déplacer la carte

Zoomer sur le lieu à annoter



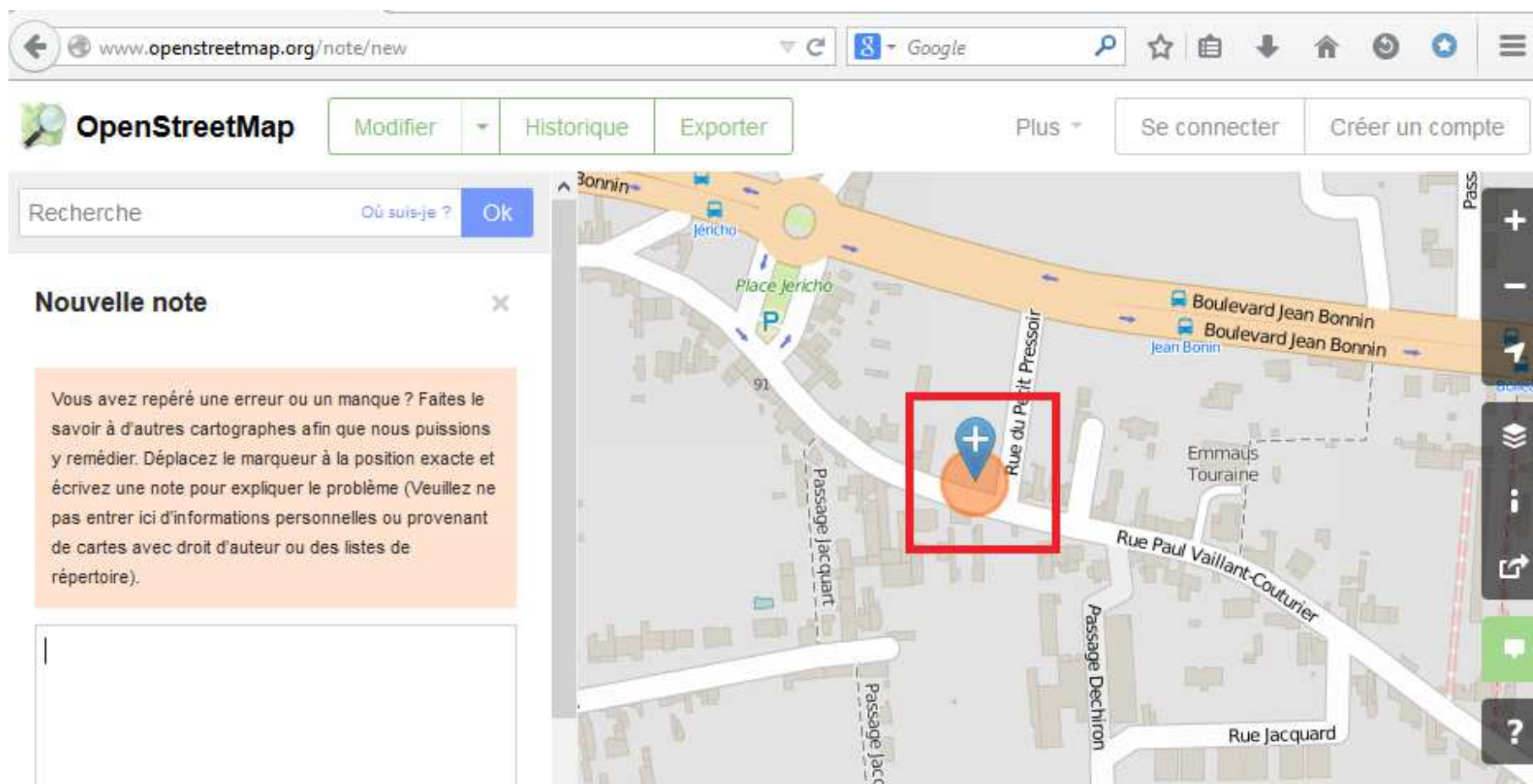
Zoomez au maximum pour que votre signalement soit le plus précis possible

Suggérer une amélioration



Cliquer sur le menu « Bulle » pour pouvoir insérer une note

Repositionner la punaise



Après avoir cliqué sur le menu « Bulle », un champ de saisie apparaît sur la gauche, et une punaise apparaît sur la carte. Cliquez-Glissez sur la punaise pour la positionner sur le lieu précis de votre signalement.

Saisir la note

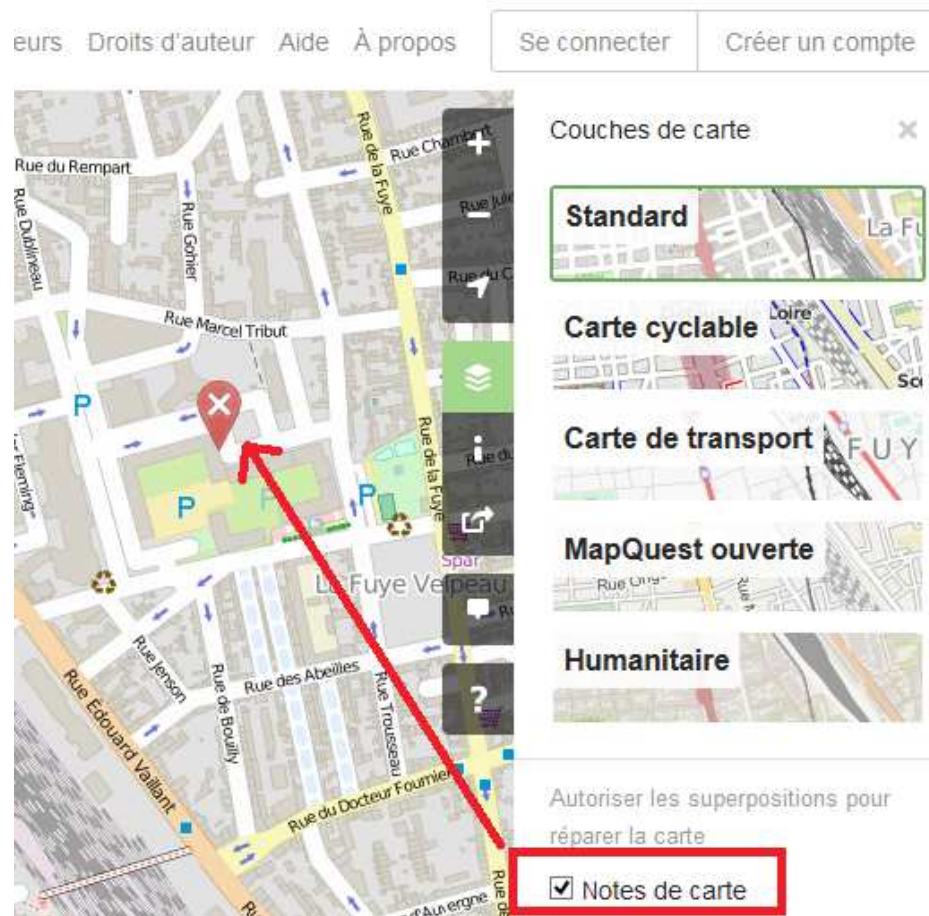
Vous avez repéré une erreur ou un manque ? Faites le savoir à d'autres cartographes afin que nous puissions y remédier. Déplacez le marqueur à la position exacte et écrivez une note pour expliquer le problème (Veuillez ne pas entrer ici d'informations personnelles ou provenant de cartes avec droit d'auteur ou des listes de répertoire).

2 arceaux, non couverts

Ajouter une note

Saisir votre note, avec le maximum d'informations, puis cliquer sur le bouton « Ajouter une note »

Affichage des notes



Dans le volet qui apparaît alors, tout en bas, cocher « Notes de carte ».
S'il y a des notes sur la carte, elles apparaissent alors sous la forme d'une punaise rouge.
Si vous souhaitez replier le volet, remonter tout en haut de celui-ci et cliquer sur la croix.

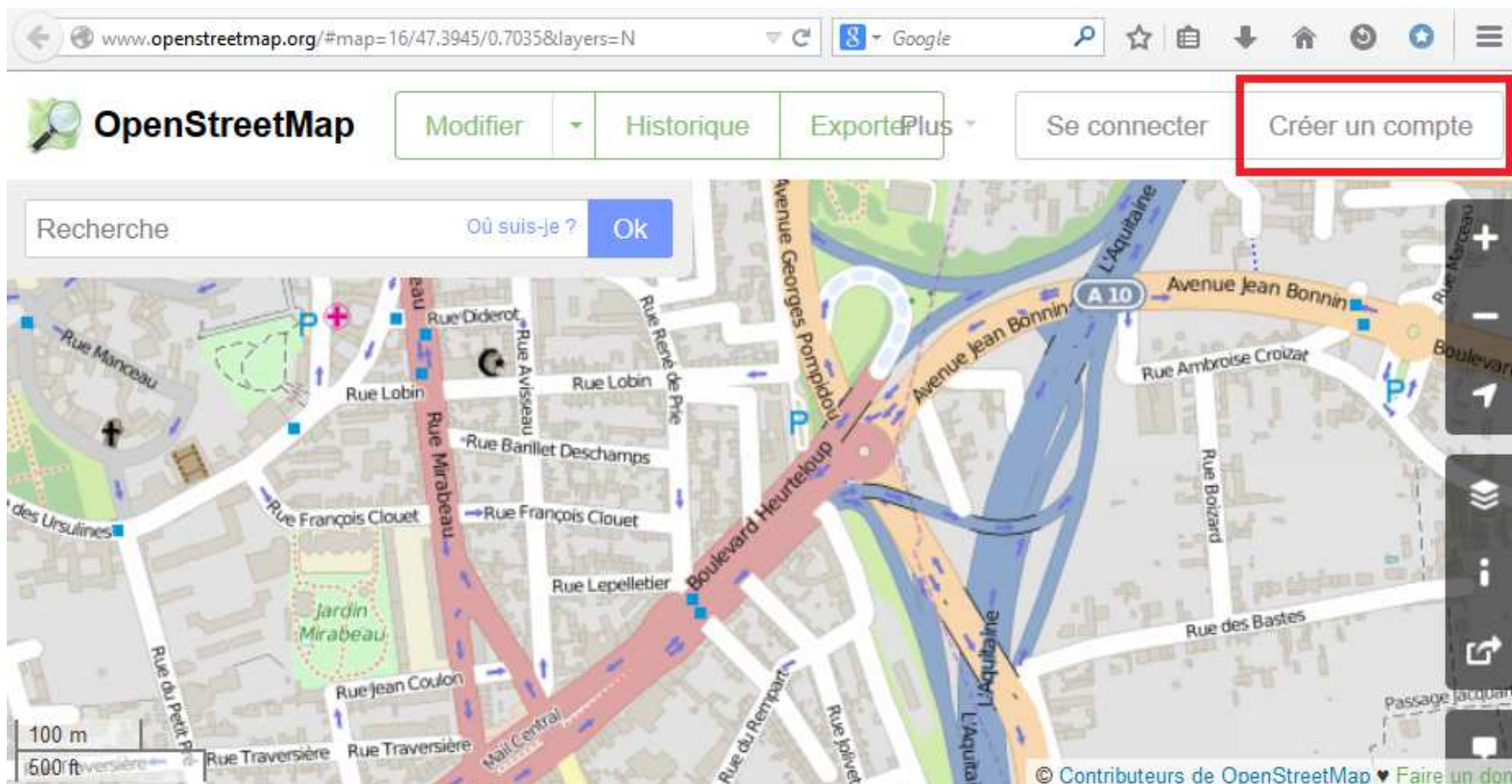
Visualiser intitulé de la note

The screenshot shows the OpenStreetMap interface for a specific note. The browser address bar displays the URL: www.openstreetmap.org/note/22865#map=16/47.3875/0.7028&layers=N. The page title is "OpenStreetMap". The note's description is highlighted with a red box and reads: "Centre LGBT de Touraine" followed by the URL <http://www.lgpregioncentre.org/spip.php?article7>. Below the description, it states "Créé par un utilisateur anonyme il y a plus d'un an" and "Réactivé par nonebro il y a 10 mois". A comment section at the bottom is currently empty, with a "Commentaire" button that is disabled. The map on the right shows a street grid in Touraine, France, with a red pin and an orange 'X' icon marking the location of the LGBT center. The map includes labels for various streets such as "Rue Marcel Tribut", "Rue du Canal", and "Rue de la Fuye".

En cliquant sur la punaise, vous pourrez visualiser l'intitulé de la note et son historique. En effet, les contributeurs peuvent poser des questions si les éléments fournis dans la note ne sont pas suffisamment précis.

Attention : pour pouvoir commenter une note il faut commencer à saisir dans le champ de saisie, ce n'est qu'à partir de là que le bouton Commentaire s'active.

Ouvrir un compte sur OSM



Cliquer sur le bouton Créer un compte

Remplir le formulaire

Adresse e-mail :

Confirmer l'adresse e-mail :


Non affichée publiquement (voir [notre charte sur la confidentialité](#))

Nom affiché :

Votre nom d'utilisateur affiché publiquement. Vous pouvez changer ceci ultérieurement dans les préférences.

Mot de passe :

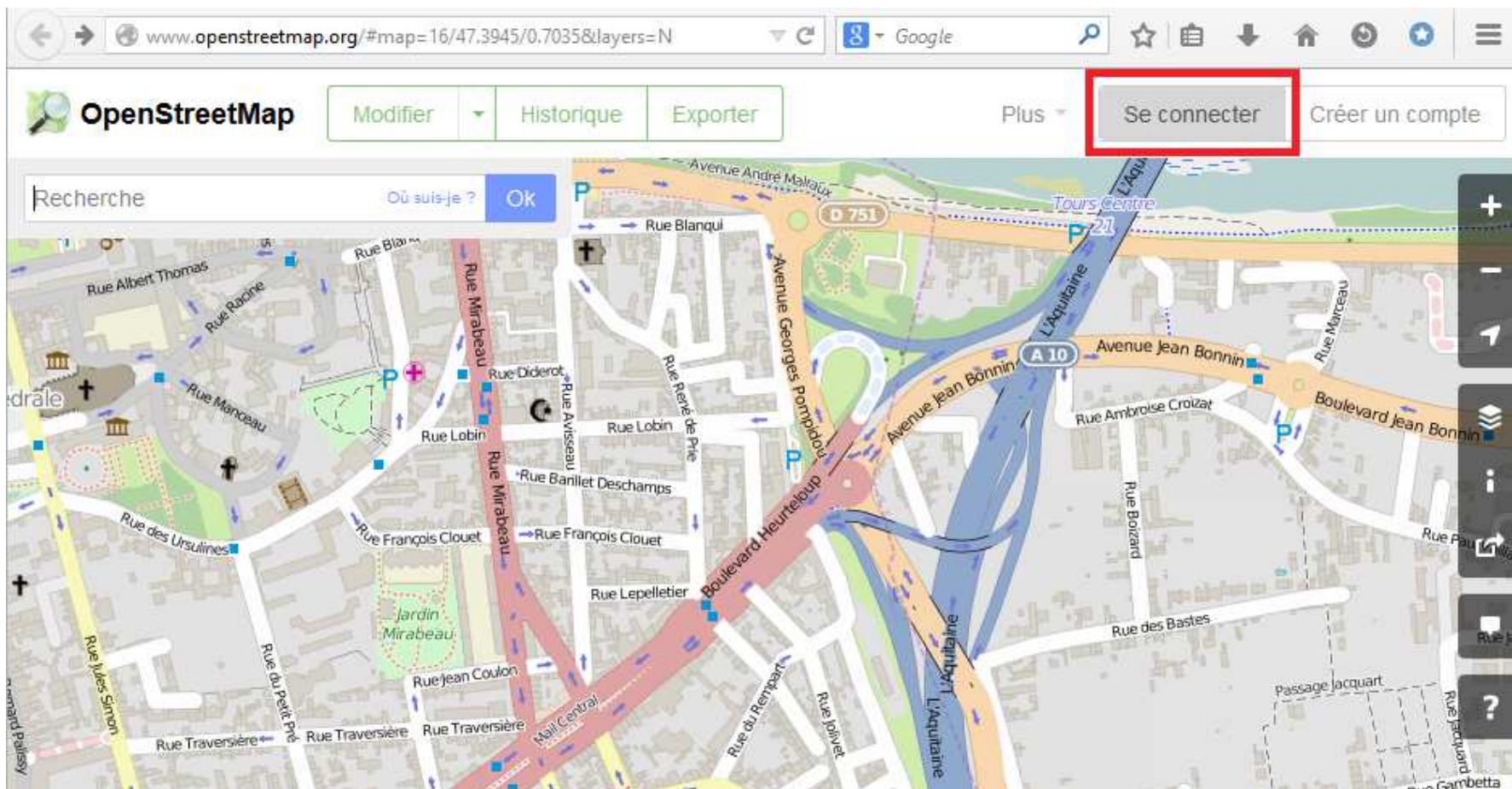
Confirmez le mot de passe :

Vous pouvez également utiliser  OpenID pour vous identifier

S'inscrire

Remplissez le formulaire qui vous est alors proposé. Cliquez sur le bouton S'inscrire figurant au bas du formulaire.


Connexion à OSM



Une fois votre compte créé vous pouvez alors vous connecter en cliquant sur le bouton Se connecter.

Identification OSM

← <https://www.openstreetmap.org/login?referer=%2F>

 **OpenStreetMap** Modifier Historique Exporter

Connexion

Vous n'avez pas encore de compte ? [S'inscrire maintenant](#)

Adresse e-mail ou nom d'utilisateur :
 ←

Mot de passe :
 ←

[Vous avez perdu votre mot de passe ?](#)

Se souvenir de moi

Commenter une note

Note non résolue n° 297837 ×

Description

Fontaine à eau

Créé par un utilisateur anonyme il y a 9 jours

Cette note comprend des commentaires d'utilisateurs anonymes, qui devraient être vérifiés de façon indépendante.

Commenté par JBacc1 il y a 9 jours

Potable ?

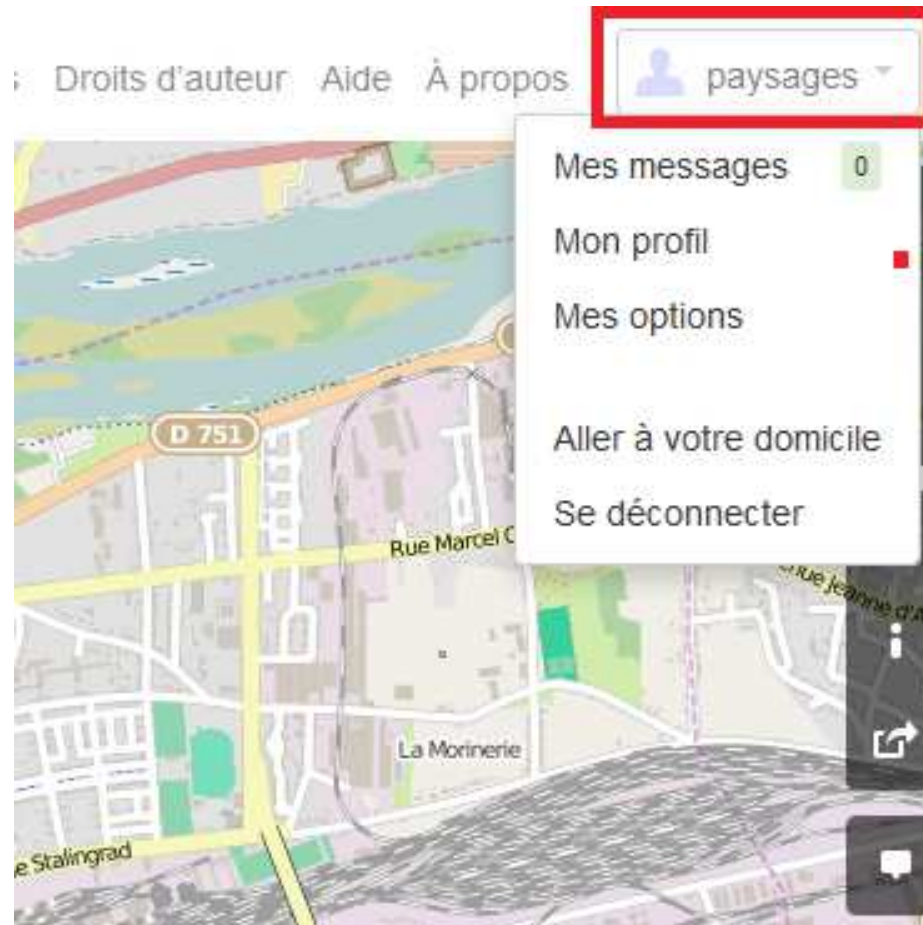
oui

Commenter et résoudre Commentaire

Le fait d'être identifié sur OSM permet, en plus de commenter les notes, de pouvoir les résoudre. Mais attention, si on résout une note, il faut au préalable avoir saisi la donnée sur OpenStreetMap via un logiciel de saisie (JOSM, ID...).

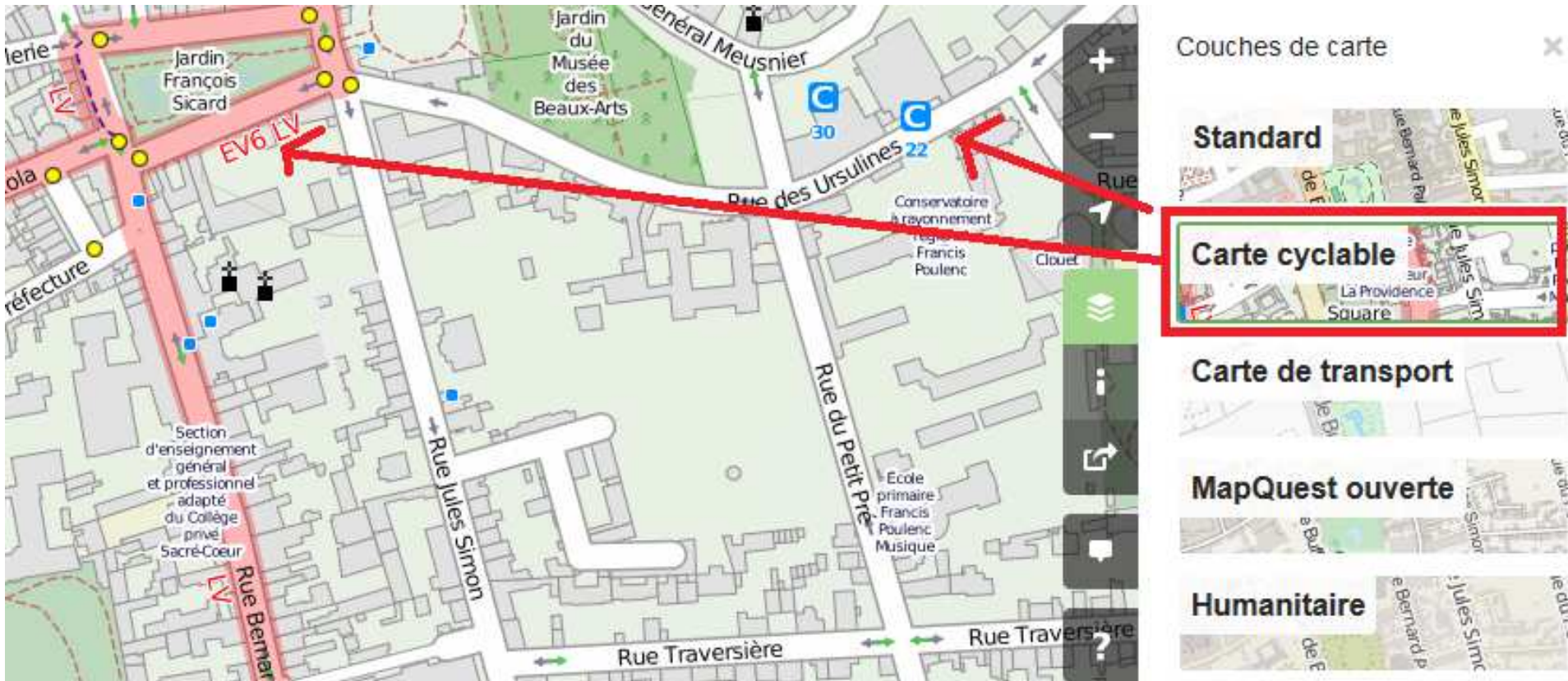
L'avantage d'être identifié est que les autres contributeurs peuvent éventuellement vous contacter via la messagerie interne d'OSM.

Accéder à la messagerie OSM



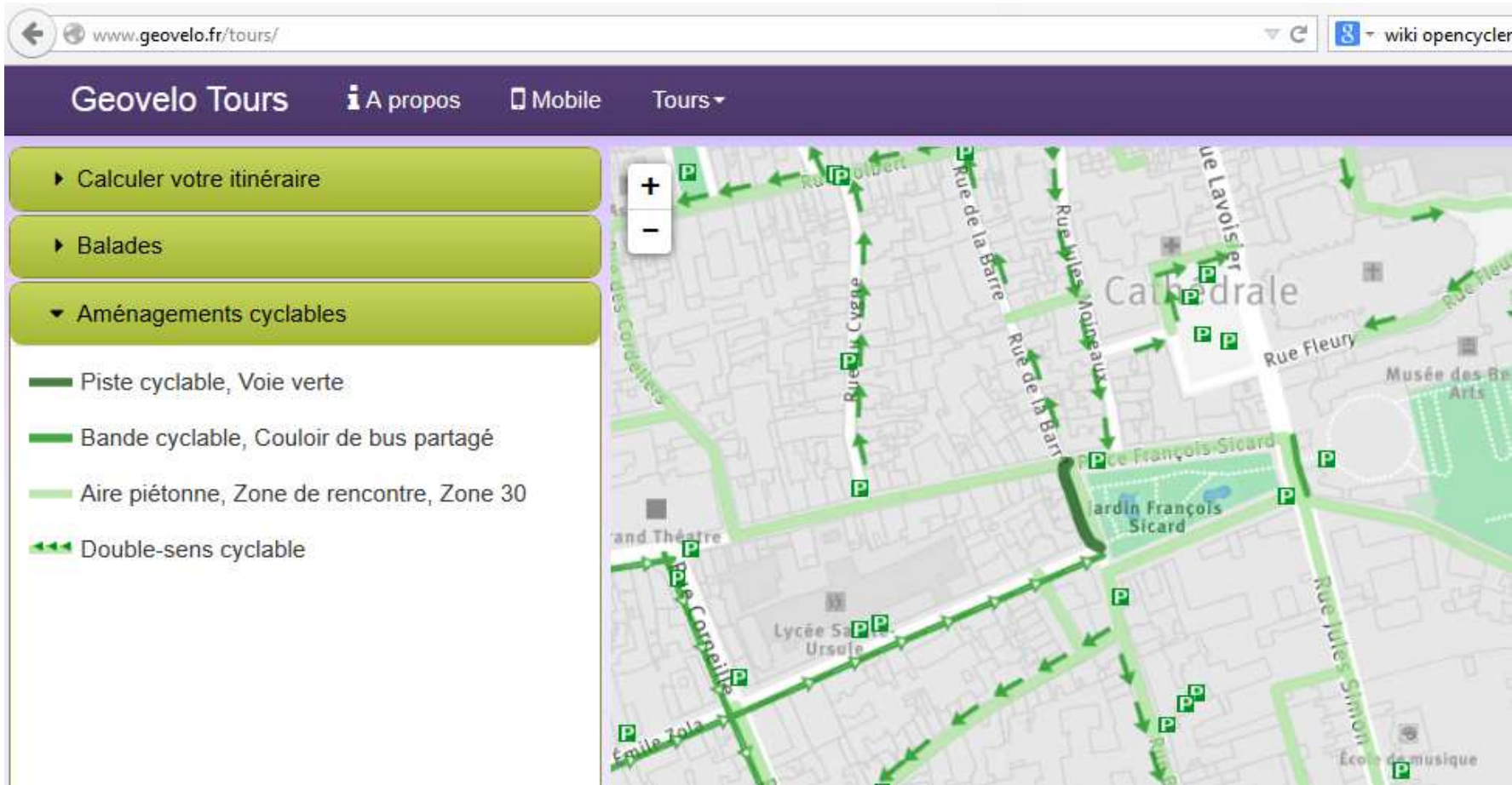
Après vous être identifié sur OSM, si vous cliquez sur votre pseudo, vous verrez apparaître un volet avec notamment un lien vers la messagerie interne « Mes messages »

Afficher la couche Vélo



Par défaut, la carte proposée par le site www.openstreetmap.org est une carte « Standard ». Vous pouvez aller dans le menu couche pour sélectionner la carte « Carte cyclable ». Cette dernière affiche par exemple les parkings vélo (un simple carré bleu pour les parkings de moins de 20 places, un C Bleu au-delà.), certains aménagements (itinéraire Eurovélo6 ici en rose, double-sens cyclables avec une flèche bicolore, piste ou bande en pointillé bleu). Mais ce rendu (<http://wiki.openstreetmap.org/wiki/OpenCycleMap>) est très sommaire, et ne rend pas la¹⁶ diversité des aménagements existants.

La couche vélo de Géovélo



Comme le rendu vélo « par défaut » d'OSM n'est pas satisfaisant, on peut, quand il existe, se reporter sur un autre rendu. A Tours nous avons par exemple celui proposé par Géovélo. Il faut rappeler qu'avant d'être une carte, OSM est surtout une base de données géographiques. Charge ensuite à qui veut de créer une carte (donc une représentation graphique de ces données) reprenant tel ou tel type de données en fonction d'un thème ou d'un besoin particulier.